



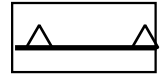

MIEJSCOWY PLAN ZAGOSPODAROWANIA PRZESTRZENNEGO DLA DZIAŁEK NR EWID. 337, 338, 339 POŁOŻONYCH W OBRĘBIE GEODEZYJNYM STOBIECKO SZLACHECKIE W GMINIE ŁADZICE

ZAŁĄCZNIK NR 1 DO UCHWAŁY NR
RADY GMINY W ŁADZICACH Z DNIA


25 0 25 50 m

SKALA 1:1000

USTALENIA PLANU

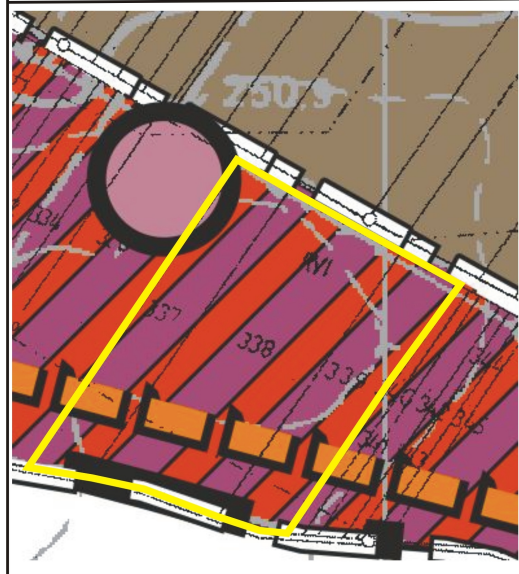
-  GRANICA OBSZARU OBJĘTEGO PLANEM
-  LINIA ROZGRANICZAJĄCA TERENY O RÓŻNYM PRZEZNACZENIU LUB RÓŻNYCH ZASADACH ZAGOSPODAROWANIA
-  NIEPRZEKRACZALNA LINIA ZABUDOWY
-  PU TEREN ZABUDOWY PRODUKCYJNO-USŁUGOWEJ





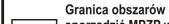


OZNACZENIA INFORMACYJNE

-  GRANICA ADMINISTRACYJNA GMINY
-  LINIA WYMIAROWA

TEREN PLANU ZNAJDUJE SIĘ W CAŁOŚCI W ZASIĘGU
GŁÓWNEGO ZBIORNIKA WÓD PODZIEMNYCH
NR 408 NIECKA MIECHOWSKA

WYRYS ZE STUDIUM UWARUNKOWAŃ I KIERUNKÓW ZAGOSPODAROWANIA PRZESTRZENNEGO GMINY ŁADZICE



 GRANICA OBSZARU OBJĘTEGO PLANEM		
POLITYKA FUNKCJONALNO-PRZESTRZENNA		
Oznaczenie obszaru	Funkcja podobszarowa	Funkcja towarzysząca lub uzupełniająca
	Tereny zabudowy mieszkaniowej jednorodzinnej	Tereny zabudowy usługowej
	Tereny zabudowy produkcyjno-usługowej	
OZNACZENIA FORMALNE		
	Granica gminy	
	Granica obszarów dla, których gmina zamierza sporządzić MPZP w tym obszary wymagające zmiany przeznaczenia gruntów rolnych i leśnych na cele nierolnicze i nieleśne	
INFRASTRUKTURA TECHNICZNA		
	Projektowana linia elektroenergetyczna 110 kV (Przebiegi wariantowe)	
	Stacja bazowa telefonii komórkowej	

